

schéma
uloženia
výkresov

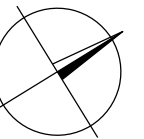





Diagram illustrating the edges of a V-shaped notch:

- Left side: obrubník zadná hrana horná
- Right side: obrubník predná hrana dolná

Zameral:	Vypracoval:	Autorizačne overil:	<div> s.r.o. Žitná 21, 831 06 Bratislava</div>	
GEOKOD, s.r.o.	Ing. Vladimír Molčan	Ing. Boris Beťko		
Dátum: 04/2019 až 12/2019	Dátum: január 2020	Dátum: 16.01.2020		
Okres:	Obec:	Katastrálne územie:		
Košice	Košice - Juh	Južné Mesto		
Odberateľ: Skupina AVA-stav - OHL, Puškinova 700/90, 924 01 Galanta				
KOŠICKÁ FUTBALOVÁ ARÉNA DOKUMENTÁCIA SKUTOČNÉHO VYHOTOVENIA STAVBY SO 20.1			Číslo zákazky:	2018.078.000
			Dátum:	01/2020
			Formát:	9 x A4
			Súrad. systém:	S-JTSK, r. JTSK
			Výškový systém:	Bpv
SO 20.3 - Prístupová komunikácia "Vetva A"			Mierka:	Príloha č.
			1 : 250	2.3